

## Zdeňka Hadač

[@HadacZdenka](#)

Tentokrát vás v toulkách po ruském území zavedu do Madaganu. Město na Dálném východě, neblaze proslulé „Cestou kostí“.



Magadan je přístavní město u Ochotského moře. Žije zde 90 tisíc lidí dle sčítání z roku 2024. V době nejvyšší slávy mělo město 150 tisíc obyvatel – to bylo těsně před pádem SSSR.

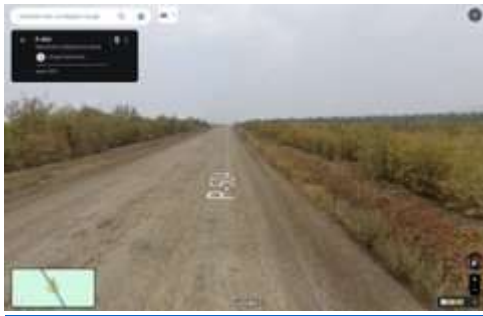
Pro vaší představu, rozloha Magadanu odpovídá 3/5 území Prahy (1,3mil obyvatel). Město je na 90 tisíc lidí obrovské, vzdálenosti obrovské, obrovská volná prostranství. Je zde jedna univerzita, Institut biologických problémů severu, 28 škol a 11 knihoven. (info viz Wikipedia)

Magadanská oblast je drsná, v zimě je běžná teplota  $-40^{\circ}\text{C}$ , v létě obvykle do  $+16^{\circ}\text{C}$ .

Město bylo založeno až v roce 1929 aby lépe odsýpala těžba nerostů, především zlata. Na práci sem byli dováženi nepohodlní lidé z všemožných koutů SSSR a byly zde stavěny pracovní tábory (gulagy), kterých bylo celkem 80. Nyní se rozvíjí hlavně strojírenství.



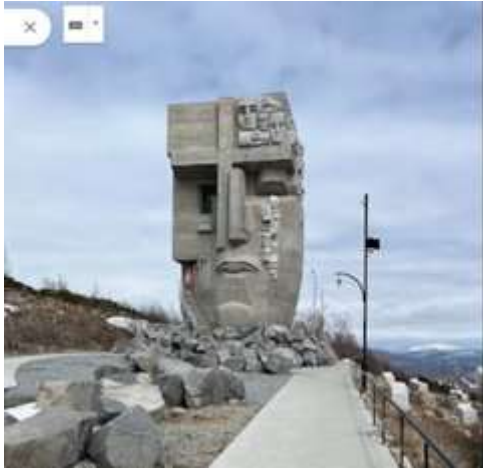
Do Magadanu nevede železnice, její výstavba by byla velmi náročná, bylo tedy rozhodnuto vedením SSSR, že město Jakutsk bude s přístavem Magadan spojen páteřní silnicí M56 Kolyma (dnes P504 Kolyma), díky tisícům mrtvých dělníků známá jako „Cesta kostí“.



V roce 1996 byl v Magadanu odhalen pomník "Maska smutku", který je postaven na počest všem obětem, umučeným a mrtvým v Kolymském regionu. Má podobu velké kamenné tváře, které kanou slzy z levého oka v podobě menších masek.



Pravé oko je vyobrazeno jako zamřížované okno. Zadní strana zobrazuje plačící mladou ženu a bezhlavého muže na kříži. Uvnitř je replika typické stalinské vězeňské cely. (Podle toho, jaká je nyní nálada v RF, očekávám hned vedle postavení sochy Stalina za 3..2..1)



Vjedeme do města tedy cestou kostí. Kudy jinudy!

Pokud chcete vidět to nejlepší z jakéhokoliv města, hledejte ulici s názvem jako Moskevská, Leninova, Gagarinova, Sovětská... Zde je to Prospekt Lenina. Dlouhá přímá magistrála na první pohled lemovaná vznosnými paláci. Omyl. Jsou to barabizny. Natřené zchátraliny.





Celkem by mě zajímalo, pro hoho byly tyto „paláce“ vystavěny. Pokud byste chtěli, to modré je nyní hotel.




Vlastně v centru jsou všude postavený kulisy. Kulisy z omítek a barev, které jen co se nahodí, hned opadají. A někdy se jen zaštukuje a ani nenabarví.



Ale jak vidíte, opravy dopadají katastrofálně ;)



Z dálky to vypadalo jako nový panelák. Byla jsem překvapena, tak jsem dojela blíž. Tak nic...



Pozor na ty barvy!!! A slunečnice??? Že se nestydíte ;)





Nevím, jak často se sváží odpadky, ale měli by přidat!



Rozhodně nedoporučuji chodit kolem budov moc blízko. Kdykoliv Vám může cokoliv spadnout na hlavu.



Toto známe všichni. Ozdoby z pneumatik. Za komunistů byly všude. Zde zůstaly. Pokud jste šikovní, dokážete z nich vyrobit i labuť ;)



Jediné místo, které by mohlo sloužit jako turistická vyhlídka na záliv, je asi tato. Jinou jsem nenašla. A někdo si tu na vyhlídce asi staví vilku. Není špatná.





Zde je jiná vyhlídka na město a zátoku.



Cestou si můžete vzít nějaký náhradní díl na vaše auto. Nebo vlastně cokoliv co tu najdete. (Upozorňuji, že toto není aglomerace někde bokem, toto je skoro centrum města!)



Lidé se tu snaží být samostatní. Jsou zde velké zahradní kolonie (většinou i k trvalému bydlení). Průměrná roční teplota je tu  $-3^{\circ}\text{C}$ , tudíž skleníky jsou vyhřívané. Být agrobaronem v tomto podnebí bych být nechtěla.



